


# RENNRAD / GRAVEL-KARTE 2024/25

Optik, Anzeigengrößen, Preise und Aufteilung



Optik und Aufteilung Kartenseite:

- Darstellung ausgewählter Strecken
- Einträge / Anzeigen um Karte
- Namentliche Darstellung wichtiger Städte/Orte sowie der Orte des AK-Rad
- emotionale Bilder zum Thema

### RADELN ZWISCHEN SCHWARZWALD, RHEIN UND RHEIN

In der Übergangs- und naturräumlich abgrenzbaren Region des Landes Rheinhessen...  
**Landaktiv Kartell - Tourismus**  
 +49 (0) 221 311 2108  
 tourismus@landaktiv-kartell.de  
 www.landaktiv-kartell.de

### GENZBURG

Genzburg ist ein Ort, der schon im Mittelalter...  
**Kultur und Spass im Genzburg**  
 +49 (0) 7931 930-143  
 info@genzburg.de  
 www.genzburg.de

### KAISERSTUND UND TUNIBERG

Das Radwegenetz...  
**Anzeige 98 x 68mm ab 270 €**

### FEIBURG

Freiburg ist die Hauptstadt...  
**Anzeige 98 x 142mm ab 450 €**

### MÜNSTERLAUF STADTEN

Das Erlebnis des Münsterlaufs...  
**Münsterlauf-Städten**  
 +49 (0) 7638 70740  
 muensterlauf-staedten.de

### BAD KROZINGEN

Entdecken Sie die...  
**Bad Krozingen**  
 +49 (0) 7638 265  
 info@bad-krozingen.de

### BADENWEILER - VOM BERGEN

Das Gelände der...  
**Badenweiler Tourismus GmbH**  
 +49 (0) 7632 232-0  
 info@badenweiler-tourismus.de

### Informationen & Prospekte

Schwarzwald-Tourismus GmbH...  
 +49 (0) 7631 89 64 69  
 www.schwarzwald-tourismus.info

## RENNRAD & GRAVELBIKE

### ORTE • TOUREN • EVENTS

**LEGENDE**

- 1 Beschreibung Ort / Tipp (von Nord nach Süd)
- 2 Rennrad-Spot
- 3 Gravel-Spot
- 4 MTB-Spot
- 5 Tourenrad-Spot
- 6 Schwarzwald BergeTappe

**Herausforderungen (kleine Auswahl)**

- Etappen der Deutschland Tour 2022
- Rennrad-Strecke "Distance Rallye"
- Gravel-Strecke "Distance Rallye"

*Wichtig: Inklusion für ein gutes Erlebnis von Monat zu Monat*

**Respekt!**  
 www.respekt-schwarzwald.info

#### NÖRDLICHER SCHWARZWALD

Die Nördliche Schwarzwald...  
 +49 (0) 7932 8560-770  
 info@n-schwarzwald.de

#### NATIONALPARKREGION SCHWARZWALD

Man kann den Start...  
 +49 (0) 7642 20-26-29

#### DISTANCE RALLYE

Werde zur Legende des Schwarzwalds...  
 distance-rallye.com

#### Pässe sammeln.

Schwarzwald 11,6 km / 770 Hm  
 Schwarzwald 5,9 km / 430 Hm  
 Freiburg

#### SCHWARZWALD BERGETAPPEN

#### SCHWARZWALDREGION BISCHEN

Eine faszinierende Landschaft...  
 +49 (0) 7631 922-30

#### DRISAMTAL-GRAVELLENDE

Die Graveltour durch...  
 +49 (0) 7631 922-30

#### HOCHSCHWARZWALD

Das Hohe Schwarzwald...  
 +49 (0) 7631 922-30

## Optik und Aufteilung:

## Infoseite:

- Imagebilder und Texte
- Darstellung der Orte des AK-Rad mit Orts- oder Tourentipp-Anzeigen inkl. Verortung in der kleinen Karte
- Kostenpflichtige Anzeigen in freier Platzierung



### Mit dem Rad den Schwarzwald entdecken

So viele Täler gibt es kaum irgendwo, so viele lange Anstiege und Panoramahorizonte. Mehr als 11.000 Quadratkilometer groß, fast 100 Kilometer lang hingestreckt am Oberrhein bis auf 5.493 Meter aufliegend, geprägt von breiten Tälern und steilen Felsstrecken.

Im Schwarzwald findet jeder die zu ihm passende Runde und Topografie. Kein Wunder, dass hier die Elite des Radsports zu Hause ist und Jahr für Jahr die großen Teams ihre Trainingscamps in der Region aufschlagen.

Von anspruchsvollen Bergstrecken über hügeliges Terrain zum Cruisen bis zu flachen Langstrecken im Rheintal bietet die Gegend alles, was trainingshungrige Rennradfahrer schätzen, tempoorientierte Radsportler lieben und Landschaftsliebhaber in Begleitung versetzt. Einsame Forstwege und Slowlife-Tracks lassen auch Gravel-Fans auf ihre Kosten kommen.

Auf Bergspalten wartet langgestrige Waldwege mit perfektem Asphalt im Norden und kurvenreiche Rampen auf sonnige Höhen im Süden. Vom Tempomachen zwischen Weinbergen und Obstbaumreihen im Westen bis zum eleganten Cruisen durch die Täler von Nagold und Neckar im Osten hält die Region so manche Verführung bereit.



## AUF TOUREN KOMMEN IM SCHWARZWALD

### Die meisten Sonnenstunden

Der Kaiserstuhl, die kleine Vulkangebirge am Fuße des Schwarzwalds, ist Deutschlands wärmste Region. Das freut nicht nur die Winzer, auch die Radfahrer können hier fast rund um das Jahr trainieren.

Zur Planung eignet sich der Schwarzwald Tourenplaner. Während eines der Münsterstädter ihre Technik testen, treten unten Rennradler in die Pedale. Tag für Tag rollt um den Kaiserstuhl und im Maggpfaffenland bestes Material. Orte wie Badenweiler, Bad Dürrenheim oder Bad Krozingen sind Hotspots für Profi-Mannschaften und häufig Schauplatz von Rennrad-Events. Andere Orte waren Etappenziele der Tour de France oder der Deutschland Tour.

### Hier entlang!

Für die Planung eignet sich der Schwarzwald Tourenplaner [www.touren-schwarzwald.info](http://www.touren-schwarzwald.info) mit über 120 Vorschlägen. Es lassen sich damit individualisierte Touren von A-Dorf nach B-Dorf inklusive beliebigen Zwischenzielen planen. Wenn gewünscht, berücksichtigt der Tourenschlüssel dabei die offiziellen Rad- und Fernwege. Die beschriebenen runden Streckenlänge, Auf- und Abstiege, höchste und tiefste Punkte, zeigen das Höhenprofil und bieten GPS-Tracks und Karten-PDFs zum Download an.

Alle Touren gibt es auch in der Schwarzwald-App (siehe unten).

### Wer gerne auf Komoot stöbert, sollte sich unsere Collections ansehen.

Mit unseren Followern teilen wir immer neue Touren-Tipps.  
 ▶ [komoot.de/user/schwarzwaldtourismus](https://komoot.de/user/schwarzwaldtourismus)  
 ▶ [schwarzwald-tourismus.info](https://www.schwarzwald-tourismus.info)

### Übernachtungstipps & Anreise

Vom Zeitpunkt bis zum 5-Sterne-Hotel, Details zur Anreise und vieles mehr findet sich alles auf [schwarzwald-tourismus.info](https://www.schwarzwald-tourismus.info)

### Bike-Packing - In der Wildnis übernachten

In 11 Trekking-Camps im gesamten Schwarzwald, die von Mai bis Oktober gebucht werden können, ist das Übernachten im Naturpark Schwarzwald Mitte/Nord, im Nationalpark Schwarzwald sowie im Naturpark Südschwarzwald erstmals ganz offiziell erlaubt.  
 ▶ [trekking-schwarzwald.info](https://trekking-schwarzwald.info)

### Rennen, Events & Festivals

Der Schwaiblenkönig, Deutschlands größtes Bergzeitfahren auf dem Freiburger Hausberg, ist schon Kult.  
 ▶ [schwaiblenkoenig.de](https://www.schwaiblenkoenig.de)

Das Drei-Etappen-Rennen Räderman in Bad Dürrenheim ist ein Radsport-Klassiker für jedermann.  
 ▶ [raederman.de](https://www.raederman.de)

Der SÜRUM - Schwarzwald-Ultra-Rad-Marathon hält, was sein Name verspricht. Die anspruchsvolle Strecke hat über 4.000 Höhenmeter!  
 ▶ [surum.de](https://www.surum.de)

Der Schwarzwald Super ist ein intensives Rennraderebnis über die höchsten Gipfel auf 3 verschiedenen Strecken.  
 ▶ [schwarzwald-super.de](https://www.schwarzwald-super.de)

Eine besondere Herausforderung ist die grenzüberschreitende Rennradtour Beckberg. Die „Jökrausdönn“ steuert den Becken im Schwarzwald (S.414 m), die „Beichenflur“ im Schweizer Jura (1.099 m) und den „Grand Ballon“ im elsässischen Vogesen (1.424 m) an. In der Summe sind das 210 km Strecke, 3.900 Hill!  
 ▶ [hirsprung.com](https://hirsprung.com)

Classic Cycle Circus  
 Das Genuss- und Retro-Radsportevent rund um Baiersbrunn.  
 ▶ [classic-cycle-circus.de](https://classic-cycle-circus.de)

### Gravel

Wer gerne mit Gleichgesinnten durch die Landschaft gravelt, sollte einen Blick auf die unten aufgeführten Gravel-Voranstaltungen werfen. Es sind Festivals des Radsports, für alle Offroad-Fans (Mountainbike, Cyclocross, Gravelbike). Hier zählt das gemeinsame Erlebnis, die Begierde und Liebe für das Radfahren auf grandiosen Strecken und bei bester Verpflegung mit reichlich Getasohenheit. Es geht um Hochgefühl, Natur, Freiheit und eine sportliche Herausforderung und Zeit mit Gleichgesinnten.

Im höchsten Mittelgebirge Deutschlands, dem mystischen Schwarzwald, lockt die Gravel Rallye Black Forest jährlich, lockt die Gravel Rallye Black Forest jährlich, lockt die Gravel Rallye Black Forest jährlich, lockt die Gravel Rallye Black Forest jährlich.

Selbst im Herbst mußt das Wetter im Radsport-Paradies Kaiserstuhl oftmals noch eher wie Spätsommer an. Jedes Jahr Mitte Oktober führt die Gravel Rallye Rhine Valley durch das im stimmungsvollen Licht getauchte Gebiet zwischen dem Schwarzwald und den Vogesen.  
 ▶ [hirsprung.com](https://hirsprung.com)



### Pässe sammeln

Pünktlich zur Deutschland Tour gibt es auch ein Rennradangebot, das erfahrene Radler verlockt schon aus Frankreich kennen: Die Countdown-Beschilderung zum Bergpass.

Ab dem definierten Startpunkt erfährt der Bergfahrende nach jedem Kilometer:  
 • wie weit es noch zum Ziel ist  
 • auf welcher Höhe er sich befindet  
 • wie viel Steigung der kommende Kilometer an @ hat.



Am Pass/Gipfel wartet dann ein Zischbild mit „Bergtitel“ auf alle Radler.  
 Hier können alle ihre Selfies machen oder einfach nur die Landschaft genießen.



## DAS RENNRADEVENT IM SCHWARZWALD 27. & 28.8.22



### Topstars live erleben

Immer wieder zieht es die großen Radrennen in den Schwarzwald. Die Deutschland Tour hat schon mehrere Male hier gastiert und auch die Tour de France gab sich schon mehrfach die Ehre. Und das aus gutem Grund: Strecken jeder Art, Trainingsmöglichkeiten fast rund ums Jahr und das warme Klima bilden beste Radbedingungen. Kein Wunder, leben und trainieren hier doch zahlreiche Stars der Rad Szene.

Im Jahr 2022 werden es gleich zwei Etappen sein, die im Schwarzwald starten.

Etappe 3: Freiburg - Schwaiblenland (150 km)  
 Die dritte Etappe der „Deutschland Tour“ wird am 27. & 28. in Schwaiblenland, Freiburg im Schwarzwald starten. Die Landeshauptstadt wird aus dem Norden erreicht. Vom Neckartal geht es zum Pragelatal und weiter zum Finale am Killesberg.

Strecke: Freiburg, Scheeliger Höhe, Texaspass, Breisach, Bad Krozingen, Staufen, Horben, Schwaiblenland

Final-Etappe 4: Schiltach - Stuttgart (188 km)

Bereits 15 Kilometer nach dem Start in Schiltach wartet im Nordschwarzwald eine Bergwertung und auch der weitere Weg über Freudenstadt in die Region Stuttgart bleibt ein ständiges Auf und Ab. Die Landeshauptstadt wird aus dem Norden erreicht. Vom Neckartal geht es zum Pragelatal und weiter zum Finale am Killesberg.

Strecke: Schiltach, Freudenstadt, Altensteig, Lössburg, Kornwestheim, Stuttgart  
 Mehr Infos unter [deutschland-tour.com](https://www.deutschland-tour.com)



## Darstellung beispielhaft



DESIGN, PERFECTION AND QUALITY. ENTDECKE DEN SCHWARZWALD AUF BIKES VON CENTURION.

Rennrad Touren  
 Rennrad-Wochenenden im Schwarzwald und den Vogesen  
 Anzeige 98 x 68mm ab 220 €  
[www.beitu.de](https://www.beitu.de)

Schwarzwald-App  
 Welche Tour soll's heute sein? Eine herrliche oder eine lockere, mit Panoramablick oder Bademöglichkeit oder Bergtitel? Nutzen Sie die kostenlose Schwarzwald-App und Sie haben alle Infos dabei. Sehr praktisch ist die Funktion, eine Tour komplett (optional) zu speichern – damit ist man netzwerkunabhängig.  
 Einfach den QR-Code scannen:

Radtrikot  
 Wer den Schwarzwald auf der Haut tragen möchte, hat zwei Varianten zur Wahl. Unser beliebtes unisex Radtrikot bietet u.a.:  
 • 100% Reisporgelstoff  
 • Soften besonders atmungsaktiv  
 • wasserabweisendes Finish  
 • durchgängiger Reißverschluss  
 • 3 Hochleistungsreflexstreifen  
 Größen: XS - XXL  
 Preis: 40 € (inkl. Versand)

Ladies  
 Hier ist unser luftig-leichtes und sportliches Damen-Shirt.  
 • sportlicher Schnitt  
 • sehr atmungsaktives Material  
 • 100% Reisporgelstoff  
 • regelmäßiges Design  
 Es eignet sich bestens zum Radfahren, Joggen oder Wandern.  
 Größen: XS - XL  
 Preis: 30 € (inkl. Versand)  
[www.shop-schwarzwald.info](https://www.shop-schwarzwald.info)

original Landreisen  
 NEU AB 2022: Rennradreisen  
 Anzeige 98 x 142mm ab 390 €  
 • Schwarzwaldüberquerung  
 • Alpenüberquerung  
 • Standardreise Schwarzwald  
 Weitere Infos & Buchung: Tel. +49 (0) 761 88 79 31 0  
[www.original-landreisen.de](https://www.original-landreisen.de)

Anzeige freie Größe Preis auf Anfrage

## Anzeigenmöglichkeiten Orte

### Infoseite: Anzeigen in Originalgröße (98 x 68mm)



#### BAD KROZINGEN

Dae sedis qui tota veriaspe parciis repeleni dolorio nsequi doluptatior alitiuntio officaeest event.

Duciaest, volo temolum quae. Dolupta temposapid quas none nimus volum facestior rerae dest ex et excaequi nonsedi blam ni dolupta

temporp oreperem. Puda veniat officabo. Ga. To int fugia dolor si ut inciis ipsum ea dit quatur aute volorit emoluptate natusda dolupis sequis dolut rem evenissum quas inveligent porione sciaspe llatemquam, cus et atatur moluptatus, ut ut es et quantinum reium quiatque plab istruptas nonsed escimendios auta qui ut quatur aspello rporerspicae ni consequi qui (590 Z. inkl. LZ)

Kur und Bäder GmbH  
Herbert-Hellmann-Allee 12  
79189 Bad Krozingen  
Tel. + 49 7633 4008 - 163  
tourist.info@bad-krozingen.info,  
www.bad-krozingen.info

#### Anzeige A mit:

- 1 Bild
- 550 Zeichen Text (inkl. Leerzeichen)
- Adressfeld

#### Preise:

- 290 € (innen) / 350 € (Kartenseite)
- AK Rad-Orte: 220 € (innen) / 270 € (Kartens.)

#### BAD KROZINGEN

Dae sedis qui tota veriaspe parciis repeleni dolorio nsequi doluptatior alitiuntio officaeest event.

Duciaest, volo temolum quae. Dolupta temposapid quas none nimus volum facestior rerae dest ex et excaequi nonsedi blam ni dolupta temporp oreperem. Puda veniat officabo. Ga. To int fugia dolor si ut inciis ipsum ea dit quatur aute volorit emoluptate natusda dolupis sequis dolut rem evenissum quas inveli et quantinum reium quiatque plab istruptas nonsed escimendios auta qui ut quatur aspello rporerspicae ni consequi qui (550 Z. inkl. LZ)



Kur und Bäder GmbH  
Herbert-Hellmann-Allee 12  
79189 Bad Krozingen  
Tel. + 49 7633 4008 - 163  
tourist.info@bad-krozingen.info,  
www.bad-krozingen.info

#### Anzeige B mit:

- 1 Bild
- 550 Zeichen Text (inkl. Leerzeichen)
- Symbole für die bevorzugten Radzielgruppen (MTB, Tourenrad, Rennrad/Gravel)
- Adressfeld

#### Preise:

- 290 € (innen) / 350 € (Kartenseite)
- AK Rad-Orte: 220 € (innen) / 270 € (Kartens.)

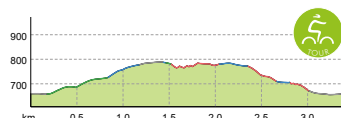
#### BAD KROZINGEN

Dae sedis qui tota veriaspe parciis repeleni dolorio nsequi doluptatior alitiuntio officaeest event.

Duciaest, volo temolum quae. Dolupta temposapid quas none nimus volum facestior rerae dest ex et excaequi nonsedi blam ni dolupta temporp oreperem. Puda veniat officabo. Ga. To int fugia dolor si ut inciis dolut rem evenissum quas inveligent porione sciaspe llatemquam, cus et atatur moluptatus, ut ut es et quantinum reium quiatque plab istruptas nonsed escimendios auta qui ut quatur aspello rporerspicae ni consequi qui (550 Z. inkl. LZ)

#### TOUR-TIPP: Hörnleberg-Tour

START/ZIEL	Sägplatz Simonswald
DISTANZ	48 km
HM	660
EINKEHR	mehrere
ANSPRUCH	mittel



Freudenstadt Tourismus  
Marktplatz 64  
72250 Freudenstadt  
Tel. +49 (0)7441 864 730  
touristinfo@freudenstadt.de  
www.freudenstadt.de

#### Anzeige C mit:

- 550 Zeichen Text (inkl. Leerzeichen)
- Info zu einer Tour/Streckennetz als Tabelle
- ggf. Höhenprofil
- Adressfeld

#### Preise:

- 290 € (innen) / 350 € (Kartenseite)
- AK Rad-Orte: 220 € (innen) / 270 € (Kartens.)

## Anzeigenmöglichkeiten Orte

Infoseite: Anzeigen in  
Originalgröße  
(98 x 142 mm)



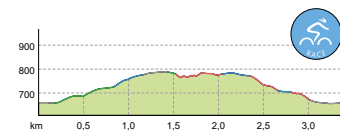
### BAD KROZINGEN

Dae sedis qui tota veriaspe parciis repeleni dolorio nsequi doluptatior alitiuntio officaeast event.

Duciaest, volo temolum quae. Dolupta temposapid quas none nimus volum facestior rerae dest ex et excaequi nonsedi blam ni dolupta temporp oreperem. Puda veniat officabo. Ga. To int fugia dolor si ut inciis dolut rem evenissum quas inveligent porione sciaspe llatemquam, cus et atatur moluptatus, ut ut es et.

Reium quiatque plab istruptas nonsed escimendios auta qui ut quatur aspello rporerspicae niistruptas nonsed escimendios auta consequi qui (590 Z. inkl. LZ)

TOUR-TIPP:	Hörnleberg-Tour
START/ZIEL	Sägplatz Simonswald
DISTANZ	48 km
Hm	660
EINKEHR	mehrere
ANSPRUCH	mittel



Freudenstadt Tourismus  
Marktplatz 64  
72250 Freudenstadt  
Tel. +49 (0)7441 864 730  
touristinfo@freudenstadt.de  
www.freudenstadt.de

### Anzeige D mit:

- bis 3 Bilder
- 590 Zeichen Text (inkl. Leerzeichen)
- Info zu einer Tour/Streckennetz als Tabelle
- ggf. Höhenprofil
- Adressfeld
  
- Preise:
- 490 € (innen) / 550 € (Kartenseite)
- AK Rad-Orte: 390 € (innen)/ 450 € (Kartens.)



### BAD KROZINGEN

Dae sedis qui tota veriaspe parciis repeleni dolorio nsequi doluptatior alitiuntio officaeast event.

Duciaest, volo temolum quae. Dolupta temposapid quas none nimus volum facestior rerae dest ex et excaequi nonsedi blam ni dolupta temporp oreperem. Puda veniat officabo. Ga. To int fugia dolor si ut inciis dolut rem evenissum quas inveligent porione sciaspe llatemquam, cus et atatur moluptatus, ut ut es et.

Reium quiatque plab istruptas nonsed escimendios auta qui ut quatur aspello rporerspicae niistruptas nonsed escimendios auta consequi qui (590 Z. inkl. LZ)

TOUR-TIPP:	Hörnleberg-Tour
START/ZIEL	Sägplatz Simonswald
DISTANZ	48 km
Hm	660
EINKEHR	mehrere
ANSPRUCH	mittel



Freudenstadt Tourismus  
Marktplatz 64  
72250 Freudenstadt  
Tel. +49 (0)7441 864 730  
touristinfo@freudenstadt.de  
www.freudenstadt.de

### Anzeige E mit:

- 1 x Bild
- 590 Zeichen Text (inkl. Leerzeichen)
- Info zu einer Tour/Streckennetz als Tabelle
- ggf. Höhenprofil
- Adressfeld
  
- Preise:
- 490 € (innen) / 550 € (Kartenseite)
- AK Rad-Orte: 390 € (innen)/ 450 € (Kartens.)

## Anzeigenmöglichkeiten Gastgeber Anzeigen in Originalgröße (47 x 68mm)



### HOTEL SONNE GARNI

Minci aut moluptat. Ignam osaepedi aut fugias consequo cuscidi odit experspit eicae doles accullaadae consero evenihicim quidis idunt, exeraesed qui voloria duslluptatet exerum **220 Z. inkl. LZ**

Zimmer	Anzahl	Preis pro Person*
Einzelzimmer	3	39 - 48 €
Doppelzimmer	13	33 - 56 €

\*inkl. Frühstück, Kurtaxe wird vor Ort bezahlt

Hotel Sonne Garni | Rathausstr. 5 | 79856 Hinterzarten  
Tel. +49 (0)7652.919880 | [www.sonnehinterzarten.de](http://www.sonnehinterzarten.de)

### Anzeige Gastgeber mit:

- 1 x Bild
- 220 Zeichen Text (inkl. Leerzeichen)
- Preis-Tabelle
- Adressfeld
  
- Preis: 130 €
- Kartenseite: ( 98 x 68 ) 270 €
- Kartenseite: (98 x 142) 450 €

Weitere Anzeigenformate auf Anfrage und nach Verfügbarkeit.

Alle Preise verstehen sich zzgl. gesetzlicher MwSt.

### Wichtig:

**Die Anzeigenplätze werden nach dem Zeitpunkt der Rückmeldung vergeben.**